





























## Tisá-Ostrov-Rosehental Bielatal-Königstein-Bad Schandou-Krippen-Dolní Žleb-Děčín-Těchlovice-Velké Březno-Ústí n.L.

směr	místo	vzdálenost/ km	n.výška	převýšení / m	poznámka	
	Tisá	0	549		0	od autobusové zastávky po cyklostezce 23 směr Sněžník
	tur.chata Tiské stěny	1,5	597		48	lehké převýšení pokračujeme po rovině po cyklostezce 23
	odbočka obce Ostrov	1,6	593		-4	odbočíme, vlevo pokračujeme obcí ostrov až na st. hranici ČR/SRN.
	státní hranice ČR/SRN	2,9	434		-159	podél potoka, po cca 1km
	Dachsenstain	4,4	377		-57	po modré tur, značce do Reichstein
	Reichstein	4,5	319		-58	ze silnice odbočíme vlevo pokračujeme po modré tur. Značce do Nikolsdorf
	Nikolsdorf	6,2	316		-3	na silnici vpravo směr Königstein až k přívozu přes Labe
	Königstein	4	118		-198	přívozem přes Labe
	přívoz přes Labe	0,2	118		0	pokračujeme
	Bad Shandau	5,6	119		1	přes most v Bad Shandau na druhou strano Labe pokračujeme po cyklostezce 2
	Dolní Žleb	14	120		1	do Dolního Žlebu
	Děčín (most )	0,5	126		6	cyklotrasa 2 směr Ústí n.L.
	Malé Břerno	15	136		10	cyklotrasa 2 směr Ústí n.L.
	Valtířov	4,7	140		4	cyklotrasa 2 směr Ústí n.L.
	Ústí n.L.	6,6	144		4	Cíl cesty
Celkem		71,7 km				